



**MON RÉSEAU BUS**

**ÉVOLUE,**

**MON CADRE DE VIE**

**S'AMÉLIORE !**



Tout ce qu'il vous faut savoir sur **les nouveautés BUS** de la rentrée qui accompagnent le projet d'embellissement de la rue de Metz **sur [tisseo.fr](https://www.tisseo.fr)**



On va où  
*aujourd'hui?*

f t i y tisseo.fr

DÈS LE 29 AOÛT

# UN RÉSEAU BUS ADAPTÉ POUR ACCOMPAGNER L'EMBELLISSEMENT DU CŒUR DE VILLE !

La rue de Metz va changer de visage pour offrir plus de place aux piétons et aux vélos.

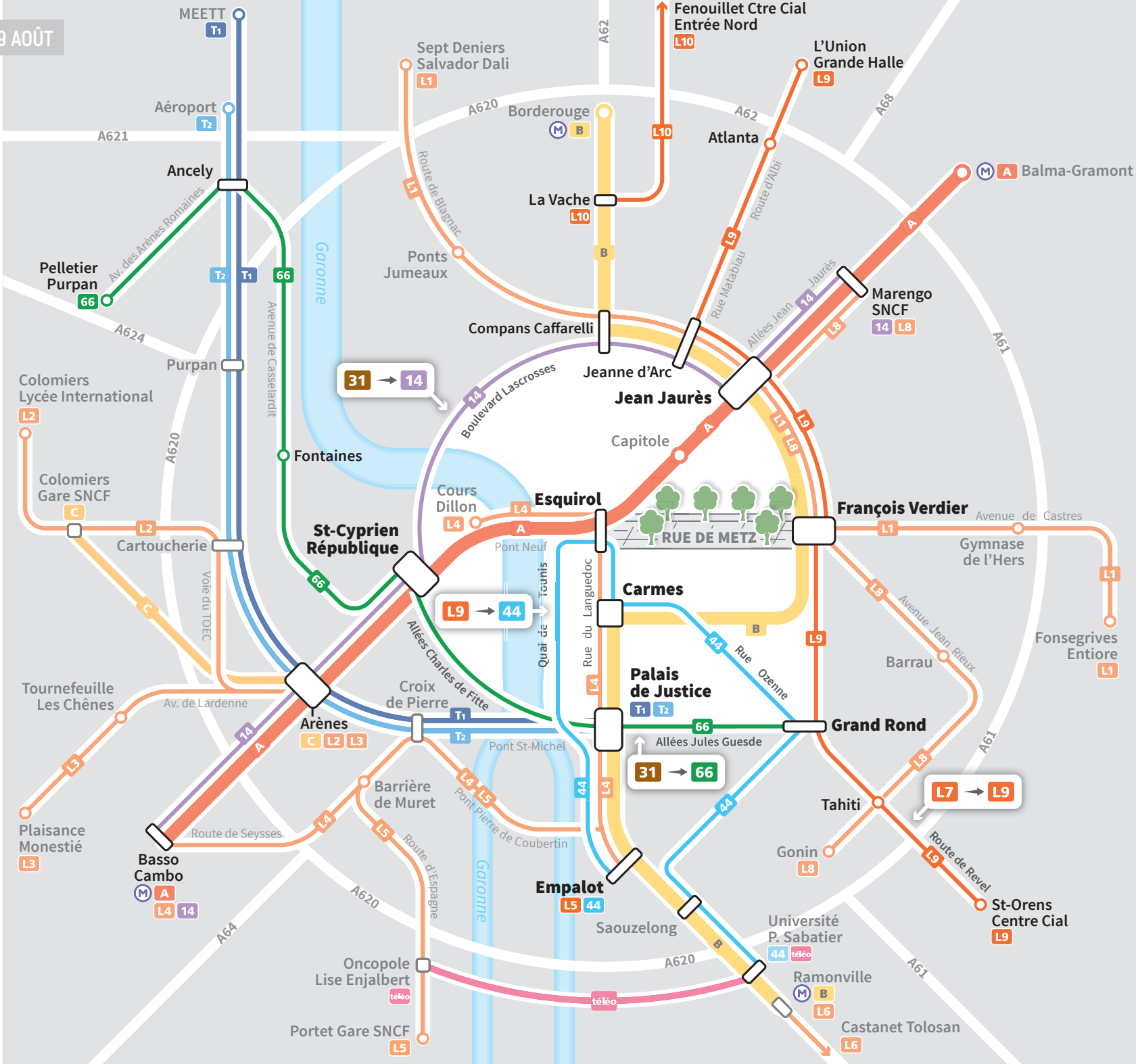
La nature y sera plus présente avec de nombreuses plantations.

Pour préserver le centre historique de Toulouse et améliorer votre cadre de vie, votre réseau bus de proximité s'adapte en complément du métro.



## SIMULEZ VOTRE ITINÉRAIRE

Dès le 19 août, simulez votre itinéraire pour connaître vos nouvelles solutions de déplacement !

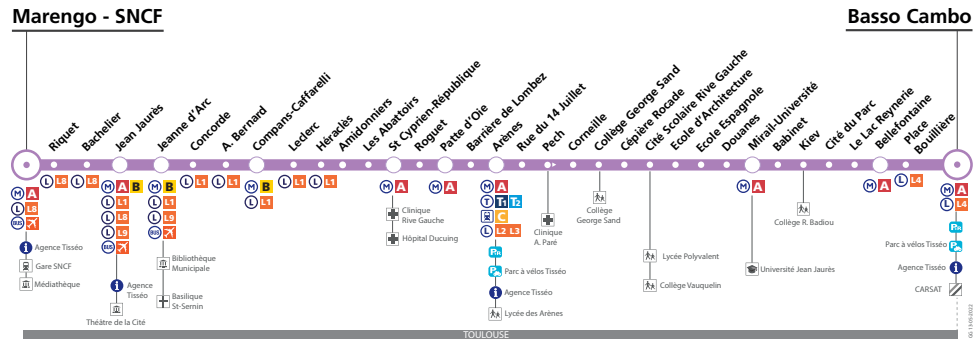




## **BUS 14 UN NOUVEL ITINÉRAIRE PAR LES BOULEVARDS NORDS, DE NOUVEAUX LIENS ENTRE LES QUARTIERS**

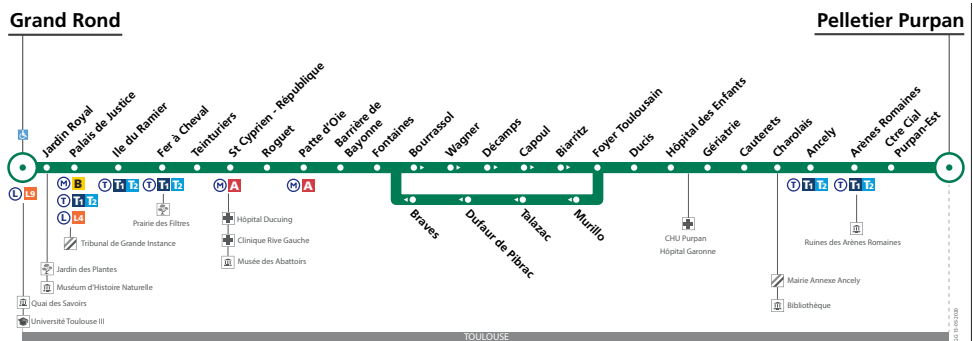
La ligne quitte son itinéraire actuel à Saint Cyprien pour rejoindre le Pont des Catalans et le boulevard Lascrosses, puis les boulevards d'Arcole et de Strasbourg. Elle reprend son itinéraire à Jean Jaurès pour rejoindre son terminus à Marengo SNCF.

Ce nouveau parcours permet de renforcer la connexion entre Saint Cyprien, les Amidonniers, Jeanne d'Arc et Jean Jaurès ainsi qu'un accès direct aux Arènes et à l'Université Jean Jaurès pour les habitants des Amidonniers, de Compans et des Chalets.



## **BUS 66 PROLONGÉE JUSQU'AU GRAND ROND**

Cette ligne propose une liaison directe depuis Purpan, Casselardit et Saint Cyprien vers le Fer à Cheval, la Prairie des Filtres, l'île du Ramier, Palais de Justice et le Grand Rond.



## **BUS 31 DESERTE REPRIS PAR LES NOUVEAUX ITINÉRAIRES DES LIGNES DE BUS 14 ET 66**

Les modifications d'itinéraire des lignes de **BUS 14** et **66** viennent remplacer la ligne de **BUS 31**.





## NAVETTE CENTRE-VILLE : UN NOUVEL ITINÉRAIRE POUR UNE MEILLEURE COMPLÉMENTARITÉ AVEC LE RÉSEAU BUS !

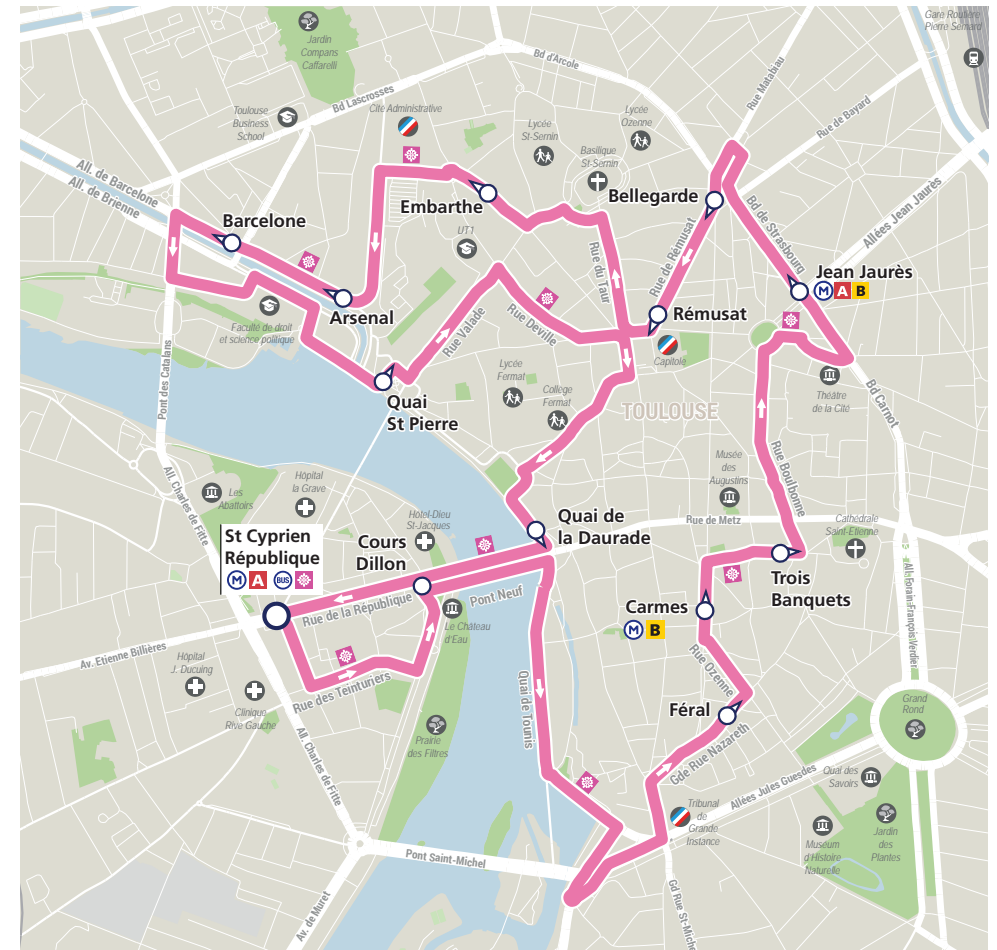
La navette dessert désormais le cœur de Saint-Cyprien avec un itinéraire aller-retour par le Pont Neuf.

Depuis le Pont Neuf, la ligne emprunte la rue de la République pour rejoindre la Place Intérieure Saint-Cyprien et y effectuer son terminus.

En direction du Pont Neuf, la ligne suit un autre itinéraire via les rues Joseph Vié, Teinturiers et Laganne.


 9h15 - 19h avec un passage toutes les 15 minutes.

 Du lundi au samedi.



## ÇA BOUGE AUSSI À LA RENTRÉE

### AU NORD DE TOULOUSE AVEC LA CRÉATION D'UN NOUVEAU LINÉO L10 CONNECTÉ AU LA VACHE !



A compter du 29 août, l'agglomération toulousaine accueille un dixième Linéo au Nord. Reliant La Vache au centre commercial de Fenouillet, il dessert également les communes d'Aucamville et de Saint Alban.  **26, 29, 33, 59, 60, 69, 113, 131** : avec l'arrivée de cette nouvelle ligne, c'est tout le réseau du secteur Nord de l'agglomération qui évolue pour offrir aux habitants une desserte plus efficace, plus performante, plus directe connectée au métro.





**BON À SAVOIR** : Dès la rentrée, le  de La Vache est impacté dans le cadre du chantier de la 3ème ligne de métro. Soyez informé des perturbations réseau grâce à l'appli Tisséo.

### À BASSO CAMBO AVEC UN NOUVEAU AÉRIEN SPACIEUX

La construction du parking aérien offre ainsi une capacité totale de stationnement augmentée de 60% : 480 places de stationnement ; une aire de covoiturage ; un parc à vélos gratuit et sécurisé de 100 places et prochainement des commerces et services en rez-de-chaussée pour vous faciliter le quotidien.

Connecté au   et à de nombreuses lignes de bus, le pôle d'échanges de Basso Cambo ouvre son nouveau parking au public le 29 août. L'agence Tisséo vous accueille toujours dans les mêmes locaux au pied de votre station de métro.

### DANS VOS STATIONS DE MÉTRO AVEC UN PROGRAMME DE RENOUVELLEMENT DES ESCALATORS POUR + DE CONFORT

Jusqu'en 2026, tous les escaliers mécaniques de la ligne de   vont être remplacés par de nouveaux modèles. Cette opération de grande envergure est échelonnée station par station afin de limiter les nuisances sur les voyageurs. Chaque chantier station dure en moyenne entre 3 et 5 mois. Les stations seront complètement fermées entre 2 et 5 semaines selon leur configuration. Stations concernées en 2022 : Minimes Claude Nougaro, Palais de Justice, Jeanne d'Arc, Borderouge, François Verdier.

Retrouvez toutes les informations sur le chantier et le calendrier sur [tisseo-collectivites.fr](https://tisseo-collectivites.fr) et les alternatives de déplacements sur [tisseo.fr](https://tisseo.fr).



## PRÉPAREZ VOTRE DÉPLACEMENT !

Dès le 19 août, sur l'appli Tisséo ou sur [tisseo.fr](https://www.tisseo.fr),  
simulez votre itinéraire pour connaître  
vos nouvelles solutions de déplacement  
et consultez les fiches horaires de vos lignes de bus.

## BESOIN D'UNE INFORMATION OU D'UN CONSEIL ?

Les téléconseillers d'Allô Tisséo sont à votre écoute au **05 61 41 70 70**,  
de 6h00 à 20h00 du lundi au vendredi, et de 8h30 à 18h30 le samedi.

Contactez-nous !

OU

[tisseo.fr](https://www.tisseo.fr) / rubrique Contacts

